



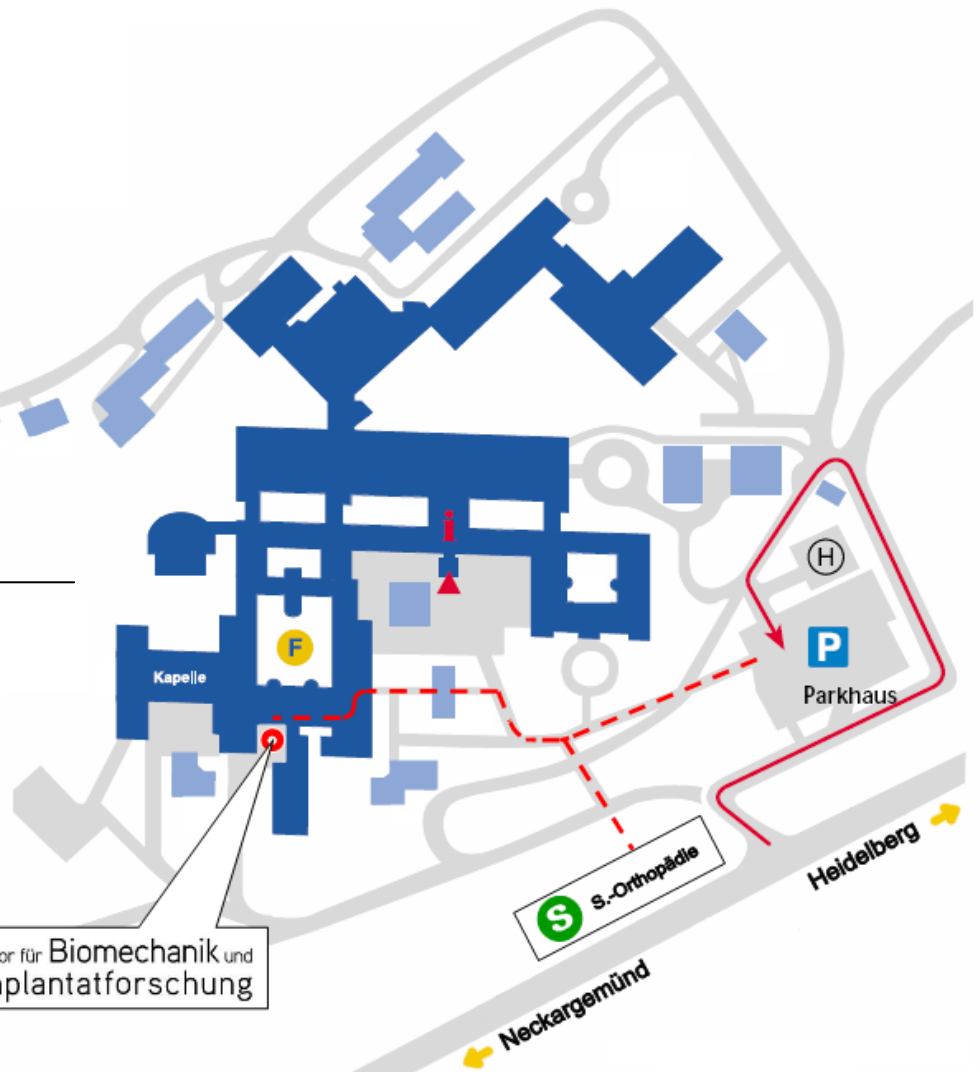


-  Haupteingang der Orthopädie
-  Empfang / Information
-  Gebäude F
-  Fußweg

So finden Sie uns in der Orthopädischen Universitätsklinik:

Folgen Sie der Beschilderung im Gebäude F in Richtung der Kapelle. Das Labor für Biomechanik und Implantatforschung befindet sich beim „Zentrum für ambulante orthopädische Chirurgie“ (ZAOC) im Erdgeschoss der Orthopädie.

Labor für Biomechanik und Implantatforschung



Ihre Anreise auf der Autobahn aus Richtung Frankfurt oder Karlsruhe (A5), Saarbrücken und Mannheim (A656):

Am Autobahnkreuz Heidelberg fahren Sie Richtung Heidelberg. Am Autobahnenende kommt eine Ampel. Hier ordnen Sie sich bitte links ein, an der nächsten Ampel rechts. Jetzt fahren Sie am Neckar entlang durch Heidelberg und den Ortsteil Schlierbach Richtung Eberbach/ Neckargemünd (B37). Nach ca. 8 Kilometern an der Ampel mit der Ausschilderung „Orthopädische Klinik“ biegen Sie dann rechts ab. Sie sind jetzt da. **Bitte parken Sie in unserem Parkhaus.**

Ihre Anreise mit dem Auto aus Richtung Heilbronn, Stuttgart, oder München (A6):

Sie nehmen die Autobahnausfahrt Sinsheim/ Neckargemünd und fahren Richtung Neckargemünd. In Neckargemünd geht es Richtung Heidelberg (B37) am Neckar entlang. An der Ampel mit Ausschilderung „Orthopädische Klinik“ biegen Sie dann links ab. Sie sind jetzt da. **Bitte parken Sie in unserem Parkhaus.**

So erreichen Sie uns mit öffentlichen Verkehrsmitteln:

Vom Hauptbahnhof Heidelberg nehmen Sie die S-Bahn Rhein-Neckar S1 (Richtung Osterburken) oder S2 (Richtung Mosbach) bis zur Haltestelle „HD-Orthopädie“ (vierter Halt). Folgen Sie ab hier der Beschilderung.